

Deutsche Meisterschaften
Mitteldistanz

& Bundesranglistenlauf
im
Orientierungslauf

08.-09. September in Hillentrup

Orientierungslauf
OstwestfalenLippe

Inhaltsverzeichnis

2	Grußwort des Bürgermeisters der Gemeinde Dörentrup
3	Unsere Region OWL - Ostwestfalen-Lippe
4	Aktuelles aus der Region
5	Orientierungslauf in wenigen Worten & offene Bahnen
6	Zeitplan
7	Sponsoren
8-9	Anfahrt & Parken für beide Tage
10	Adressen & Wege in Hillentrup
11	Allgemeine Hinweise für beide Tage
12-14	Wettkampfinfos für beide Tage
15	Verpflegung
16-17	DM Mittel Technische Hinweise & Wettkampfinfos
18	DM Mittel Bahndaten
19-21	BRL Technische Hinweise & Wettkampfinfos
22	BRL Bahndaten
23	Dank
24	Team - Verantwortliche

Grußwort

des Bürgermeisters der Gemeinde Dörentrup

Sehr geehrte Damen und Herren,
liebe Sportlerinnen und Sportler,

als Bürgermeister der mit ca. 8000 Einwohnern zählenden kleinsten lippischen Gemeinde darf ich Sie herzlich in Dörentrup begrüßen.

Diese für viele noch recht unbekannte Sportart lässt sich in unserer ländlich geprägten Umgebung sehr gut ausüben, vereint der Orientierungslauf doch als anspruchsvoller Individualsport körperliche und geistige Herausforderung im Zusammenspiel mit Natur und Bewegung.

Die Deutsche Meisterschaft im Orientierungslauf, die in den Wäldern zwischen Dörentrup und Lemgo stattfinden soll, markiert das sportliche Highlight in Dörentrup im Jahr 2018 und wird sicherlich auch in der nahen Zukunft durch kein anderes sportliches Ereignis übertroffen werden.

Ich hoffe, dass trotz der notwendigen Konzentration auf die richtige Streckenauswahl während des Wettkampfes, genügend Zeit verbleibt, um die schöne abwechslungsreiche Natur unserer Gemeinde Dörentrup wahrzunehmen und der Orientierungslauf so zu einem einzigartigen Erlebnis wird.

Seien Sie uns herzlich willkommen, genießen Sie Ihren Aufenthalt in Dörentrup. Vielleicht dürfen wir Sie dann wieder einmal im „Dorf der Tiere" begrüßen.

Der Deutschen Meisterschaft im Orientierungslauf wünsche ich, bei hoffentlich optimalen Bedingungen, gutes Gelingen in entspannter Atmosphäre!

Mit freundlichen Grüßen

Friedrich Ehlert
Bürgermeister

Unsere Region OWL

Ostwestfalen-Lippe

Die DM Mittel 2018 und der Bundesranglistenlauf finden in Hillentrup, einem Ortsteil der Gemeinde Dörentrup, mitten im Lippischen Bergland zwischen Weser und Teutoburger Wald, statt. In ca. 6 km Entfernung liegt die Stadt Lemgo, wo die Abendveranstaltung in der Hochschule OWL Lemgo stattfinden wird. In der weiteren Umgebung befinden sich u.a. Detmold (ca. 20 km) und Bielefeld (ca. 40 km). Die alte Residenzstadt Detmold ist bekannt für das Hermannsdenkmal, das Freilichtmuseum, die Adlerwarte in Berlebeck und für die Externsteine im benachbarten Horn-Bad Meinberg.

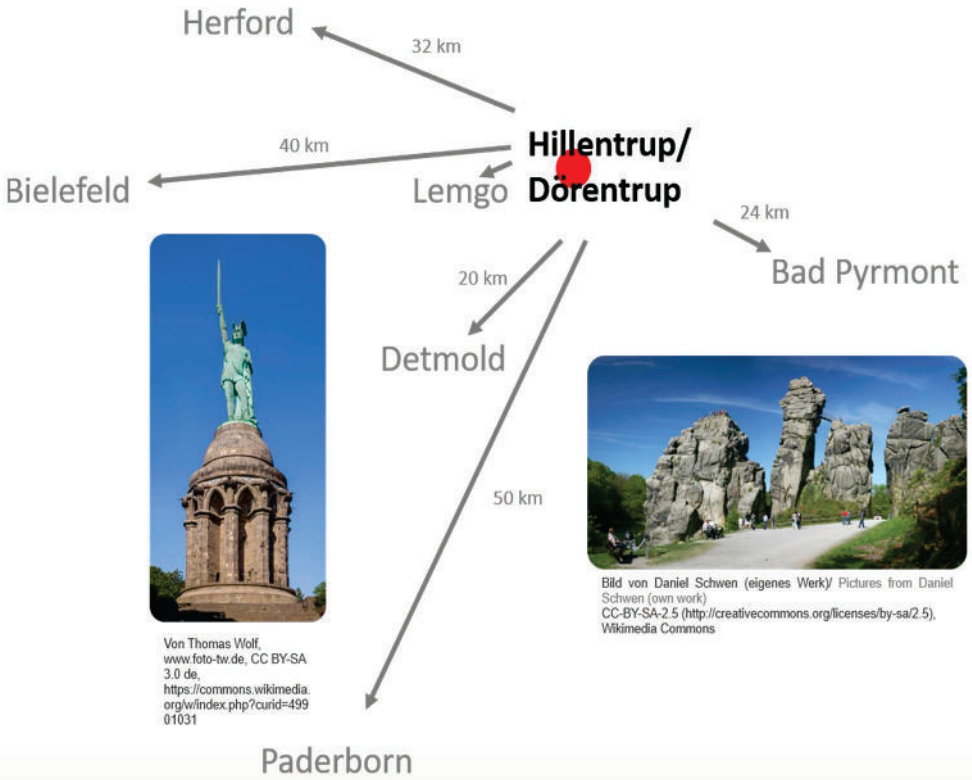

Von Thomas Wolf, www.foto-tw.de, CC BY-SA 3.0 de, https://commons.wikimedia.org/w/index.php?curid=49901031

Bild von Daniel Schwen (eigenes Werk)/ Pictures from Daniel Schwen (own work) CC-BY-SA-2.5 (http://creativecommons.org/licenses/by-sa/2.5), Wikimedia Commons

Aktuelles
aus der Region

Wir sind nicht die Einzigen, die in diesen Tagen die Region um den Bach "Maibolte" in Hillentrup besuchen. Denn auf dem "Piepenkopf", einem Bereich auf unserer DM-Karte, sind auch Jäger der vergangenen Eisenzeit unterwegs. 20 Studenten der Universität Cardiff (Wales) graben dort nach Wallburgen bzw. Höhensiedlungen aus der vorrömischen Eisenzeit. Es finden auch Ausgrabungen an der Grotenburg (Detmold) statt. Diese Ausgrabungen sind Vorbereitungen für ein mehrjähriges Kooperationsprojekt zwischen dem Lippischen Landesmuseum, der Universität Cardiff und der Ruhr-Universität Bochum. Die wissenschaftlichen Erkenntnisse werden mit Forschungsergebnissen anderer europäischer Gebiete verglichen. Mehr Infos und Bilder findet ihr hier unter den folgenden Links.

https://www.landesverband-lippe.de/geheimnisse-aus-der-vorroemischen-eisenzeit-sollen-lippe-gelueftet-werden/

http://www.westfalen-blatt.de/OWL/Kreis-Guetersloh/Schloss-Holte-Stukenbrock/2932011-20-Studenten-aus-Cardiff-graben-auf-dem-Piepenkopf-und-auf-der-Grotenburg-Jaeger-der-vergangenen-Eisenzeit

Orientierungslauf

Offene Bahnen

Orientierungslauf (OL) in wenigen Worten. "Beim Orientierungslauf werden mit Hilfe von Karte und Kompass mehrere Kontrollpunkte (sogenannte Posten) im Gelände der Reihe nach angelaufen. Die Standorte dieser Posten sind in einer speziellen Orientierungslaufkarte eingezeichnet. In der Regel sind die Posten zu einer Bahn verbunden und müssen in der vorgegebenen Reihenfolge angelaufen werden. Ziel beim Orientierungslauf ist es, die komplette Bahn in der schnellsten Zeit zu bewältigen."
[Zitat: http://www.orientierungslauf.de/8/1]

Offene Bahnen. Für Einsteiger bieten wir eine besondere Kategorie an, die sogenannte Rahmen-Kategorie. Innerhalb dieser Kategorie nennen sich die verschiedenen Bahnen „Direktbahnen". Es gibt zwei verschiedene Streckenlängen (kurz und mittellang). Beide Strecken haben einen geringen Schwierigkeitsgrad und sind daher für Einsteiger besonders geeignet.

Samstag, 08. September 2018	Sonntag, 09. September 2018
Teilnahmegebühren: 8 €	Teilnahmegebühren: 8 €
Leihgebühr: 2 €	Leihgebühr: 2 €
Pfand für den elektronischen Chip:	Pfand für den elektronischen Chip:
30 € oder Lichtbildausweis	30 € oder Lichtbildausweis
Streckenlängen der Einsteiger (Rahmen)-Kategorien:	Streckenlängen der Einsteiger (Rahmen)-Kategorien:
kurz & leicht: 1,9 km, 80 Hm	kurz & leicht: 2,4 km, 80 Hm
mittellang & leicht: 1,9 km, 90 Hm	mittellang & leicht: 2,6 km, 90 Hm

Anmeldung vor Ort am Samstag und Sonntag

- Anmeldung Samstag: von 10 bis 15 Uhr, Startkorridor: 12:00-15:00 Uhr
- Anmeldung Sonntag: von 8 bis 12.30 Uhr, Startkorridor: 09:30-12:30Uhr

im Wettkampfzentrum auf dem Waldsportplatz in Dörentrup-Hillentrup. Die Teilnahmegebühr wird direkt mit der Anmeldung bezahlt, danach kann man sofort zum Start gehen.

Wichtiger Hinweis! Die OL-Karten vom Wettkampf am Samstag werden eingesammelt und erst am Sonntag wieder ausgeteilt. Wer am Sonntag nicht mehr vor Ort sein wird, dem kann die Karte per Post zugeschickt werden. Bitte bei der Anmeldung entsprechend ansprechen.

Zeitplan

Freitag, 07.09.2018

18:00 Uhr	Öffnung Massenlager / Öffnung Org.-Büro
23:00 Uhr	Schließung Org.-Büro

Samstag, 08.09.2018

10:00 Uhr	Öffnung WKZ Zielwiese
11:00 Uhr	Schließung Turnhalle/Massenlager
12:00 Uhr	Nullzeit
12:00 Uhr	Kinder-OL (bis ca. 15 Uhr)
12:00 -15:00 Uhr	Startkorridor für D/H10 und offene Bahnen
14:00 Uhr	Öffnung Turnhalle/Massenlager
ca.16:00 Uhr	Flower Ceremony Elite Kategorien mit kurzem Presse- und Fototermin auf Zielwiese
16:30 Uhr	Zielschluss
17:15 Uhr	Demo-Sprint Staffel des Bundeskaders am Massenlager
19:00 Uhr	Einlass Abendveranstaltung Mensa Hochschule OWL Lemgo
bis 20:30Uhr	Abendessen Mensa Hochschule OWL Lemgo
ab 20:30 Uhr	Siegerehrung Mensa Hochschule OWL Lemgo
22:00 Uhr	Open-end Party

Sonntag, 09.09.2018

08:00 Uhr	Öffnung WKZ Zielwiese
09:30 Uhr	Nullzeit
09:30 Uhr	Kinder- OL (bis ca. 13 Uhr)
09:30Uhr-12.30Uhr	Startkorridor für D/H10 und offene Bahnen
10:00 Uhr	Schließung Massenlager
15:30 Uhr	Zielschluss
bis 16:00 Uhr	Duschmöglichkeiten im Massenlager

Sponsoren

Orientierungslauf
Ostwestfalen Lippe

windmöller
PIONEER THINKING

Sparkasse
Lemgo

Brasseler.
Medizintechnik made in Lemgo

WEINRICHS
1895
Finest Chocolate

Vielen Dank!

PHOENIX CONTACT

Detmolder
Echt handgebraut

Stadtwerke Lemgo

Anfahrt & Parken

DM Mittel & BRL

Hinweis. An beiden Wettkampftagen (Samstag & Sonntag) wird dasselbe Zielgelände genutzt.

Anfahrt/Parken. Die Ausschilderung beginnt in Dörentrup ab der Bundesstraße B 66, Kreuzung Hauptstraße (Abzweig nach Hillentrup) sowie aus anderen Richtungen kommend, in Hillentrup. Die Wegweiser mit dem OL-Dreieck ( ) führen zum Parkplatz an der Zielwiese. Der Abzweig zum Massenlager hat zusätzlich das Unterkunftssymbol ( ). Auch am Massenlager gibt es Parkmöglichkeiten.
Bitte folgt den Anweisungen der Parkeinweiser und parkt nur auf zugewiesenen Plätzen und nicht im Dorf.

Wichtig! An der Hauptstraße in Hillentrup darf nicht geparkt werden!

Parkgebühren. Zur Deckung unserer eigenen Kosten müssen wir für die beiden Tage eine Parkgebühr von 2 Euro pro Auto erheben. Um unsere Organisation nicht zu belasten und auch zur Vermeidung eines unnötigen Rückstaus werden wir auf dem Weg zwischen Parkplatz und Weg zum WKZ eine gut sichtbare Sammelbüchse aufstellen. Wir bitten, dort unaufgefordert die 2 Euro einzuwerfen. Wir bauen auf Eure Fairness!

Hinweis. Es wäre schön, wenn möglichst viele ihr Auto am Massenlager stehen lassen würden und zum WKZ/Zielwiese zu Fuß gehen.

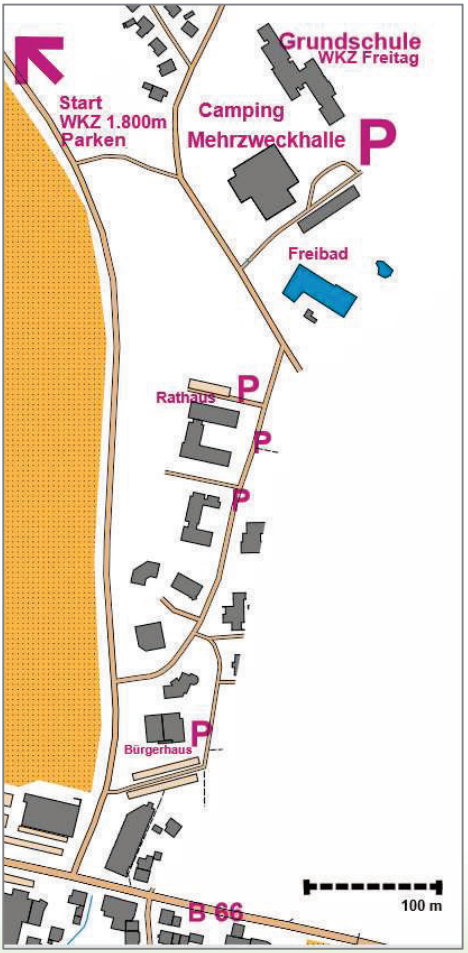

Anfahrt & Parken

DM Mittel & BRL

ÖPNV. Anreise mit dem Bus über Lemgo nur eingeschränkt möglich. Weitere Infos sind u.a. hier zu finden:

https://www.doerentrup-lippe.de/Wirtschaft-Verkehr/Buslinien

www.owlverkehr.de

Abendveranstaltung. Der Weg zur Mensa der Hochschule OWL Lemgo ist nicht durch Veranstaltungsschilder ausgeschildert. In der folgenden Skizze ist die Mensa auf dem Hochschulgelände eingezeichnet.

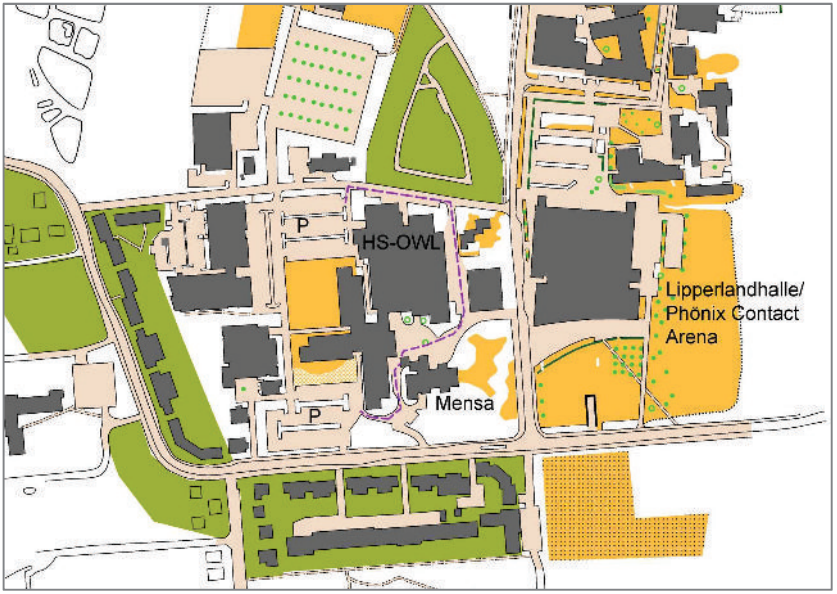

Adressen & Wege

in Hillentrup

Wettkampfzentren (WKZ)

Freitag	Grundschule West Dörentrup, Grenzstr. 2, 32694 Dörentrup (GPS: 52.037801, 9.007239)
Samstag/Sonntag	Waldsportplatz Dörentrup-Hillentrup, Am Friedhof, 32694 Dörentrup (GPS: 52.045522, 8.994046)

Unterkünfte

Massenlager	Grundschule West Dörentrup, Grenzstr. 2, 32694 Dörentrup (GPS: 52.037801, 9.007239). Massenlager/Zeltplätze: 4 € pro Person/Nacht Weitere Übernachtungsmöglichkeiten: www.ol-in-owl.de

Abendveranstaltung

Die Abendveranstaltung findet in der Mensa der Hochschule OWL Lemgo statt, Liebigstraße 87, 32657 Lemgo (GPS: 52.015804, 8.906171). Siehe Skizze im vorherigen Kapitel "Anfahrt&Parken".

Entfernungen

Freitag	Parken - Massenlager/Org.-Büro:	0 m
Samstag	Massenlager - Zielgelände/WKZ:	ca. 1800 m
	Parken - Zielgelände/WKZ:	ca. 200-400 m
	Zielgelände/WKZ - Start:	ca. 700 m, 50 Hm
	Massenlager - Abendveranstaltung:	ca. 9000 m
Sonntag	Massenlager - Zielgelände/WKZ:	ca. 1800 m
	Parken - Zielgelände/WKZ:	ca. 200-400 m
	Zielgelände/WKZ - **Start 1**:	ca. 2900 m, 110 Hm
	Zielgelände/WKZ - **Start 2**:	ca. 1200 m, 90 Hm

Allgemeine Hinweise

für beide Tage

Startgeld

DM Mittel:	DM-Kategorien	25 € (Nachmeldegebühr 10 €)
	D19A/H21A	12 € (Nachmeldegebühr 6 €)
	Rahmen-Kategorien	8 €
	Kinder-OL	kostenlos
	Für internationale Wettkämpfer (nicht DM) gelten abweichend folgende Meldegelder (gem. Anlage 6 WKB):	
	D/H bis 18 Jahre	8 € (Nachmeldegebühr 5 €)
	ab D/H20	12 € (Nachmeldegebühr 6 €)
BRL:	bis D/H18	8 € (Nachmeldegebühr 5 €)
	ab D/H19	12 € (Nachmeldegebühr 6 €)
	Rahmen-Kategorien	8 €
	Kinder-OL	kostenlos

Nachmeldungen. Nachmeldungen sind nur im Rahmen freier Vakantplätze möglich. Nach dem Meldetermin eingehende Meldungen und Ummeldungen für den Samstag werden gemäß WKB 6.4.4 konsequent als Nachmeldungen behandelt. Meldungen ohne rechtzeitige Überweisung des Meldegeldes werden mit einem Säumniszuschlag gemäß WKB 6.4.3 belegt.

Datenschutz. Mit der Anmeldung erklärt sich jeder Teilnehmer mit der Veröffentlichung seiner Meldedaten, Ergebnisse und eventueller Bilder in den Medien, in den Start- und Ergebnislisten, sowie im Internet einverstanden.

Massenquartier/Schließzeiten. Die Turnhalle wird am Samstag von 11:00 – 14:00 Uhr geschlossen. In diesem Zeitraum stehen auch die Duschen nicht zur Verfügung. Am Sonntag schließt das Massenlager um 10.00Uhr. Regeln: Die Turnhalle darf nicht mit Straßenschuhen oder OL-Schuhen betreten werden. Haltet die Halle bitte sauber. Kochen und Rauchen im Massenquartier sind nicht gestattet. Beim Aufbau der Schlafplätze ist darauf zu achten, dass die notwendigen Flucht- und Rettungswege freigehalten werden. Ein Belegungsplan und eine Hausordnung mit Verhaltensregeln im Brandfall befinden sich im Eingangsbereich der Halle. Licht aus: an beiden Tagen 22:00 – 7:00 Uhr.

Sicherheit/Ordnung. Strikte Beachtung der StVO auf den Wegen in Hillentrup, Benutzung der Ampeln, Ausrichter haften nicht bei Verkehrsunfällen. Generelles Achten auf Ordnung und Sicherheit in den Quartieren und im WKZ. Abfall nur in die dafür bereitgestellten Behältnisse werfen.

Haftung. Die Wettkampfteilnahme erfolgt auf eigene Gefahr. Ausreichender Versicherungsschutz liegt in der eigenen Verantwortung aller Wettkämpfer. Veranstalter, Ausrichter, Waldbesitzer, Grundstückseigentümer und Behörden übernehmen keine Haftung für Schäden, die über bestehende Versicherungen hinausgehen.

Wettkampfinfos

für beide Tage

Geländesperre. Wir verweisen auf die Geländesperre wie bereits publiziert unter www.orientierungslauf.de/3/6. **Wir appellieren an die Fairness der TeilnehmerInnen, sich durch Geländesichtung keinen Vorteil zu verschaffen!**

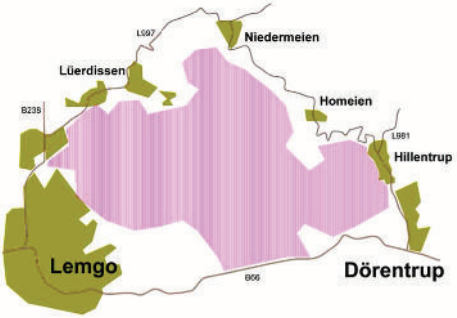

Startrecht. Gemäß Rahmenordnung des DTB sowie WKB Orientierungslauf in der jeweils aktuellen Fassung ist beim Start in einer Meisterschaftsklasse ein gültiger Startpass vorzuweisen. Dies kann durch Eintrag in die zentrale Startpassdatei (Stichtag: 11.08.2018) oder durch Vorlage des Startpasses bis spätestens eine Stunde vor der Nullzeit erfolgen. Entsprechend den aktuellen Durchführungsbestimmungen zur zentralen Startpassdatei (www.orientierungslauf.de/3/7) werden die Positiv- und Negativlisten für die DM Mittel-OL bis zum 01.09.2018 unter https://www.ol-in-owl.de/ veröffentlicht. Nachgemeldete Läufer müssen den Startpass vorlegen.

Postenkontrollsystem. SportIdent. SportIdent Einsatz von SI-Cards aller Generationen (auch SIAC) möglich, SI Air nicht aktiviert ('klassisches Stempeln'). Es wird keinen Ersatz zum Stempeln an den Posten (z.B. Stempelzangen) geben. SI-Cards können gegen eine Leihgebühr von 2 € sowie Hinterlegung einer Kaution von 30 € (alternativ Lichtbildausweis) beim Ausrichter geliehen werden. Bedarf bitte bei der Meldung mit angeben.

Zielgelände. An beiden Tagen wird dasselbe Zielgelände genutzt (s. Skizze Zielwiese S16).

Start. Am Samstag für die DM gibt es einen gemeinsamen Start für alle Kategorien. Am Sonntag beim BRL wird es zwei Starts (Start 1 und Start 2) geben. Bitte dazu die technischen Hinweise zum BRL lessen. Der Vorstart beträgt an jedem Tag für alle Kategorien mit fester Startzeit 4 Minuten. An beiden Tagen wird es keine Toiletten am Start geben.

Wettkampfinfos

für beide Tage

Startaufbau/-ablauf. Der Startbereich ist in 4 Startboxen aufgeteilt. Parallel dazu verläuft die Gasse für für D/H 10, die Direktbahnen und für Spätstarter. Die Startuhr am Vorstart zeigt die originale Startzeit an.

Box 1 (-4 min.)
Bei Eintritt werden Name und SI-Nummer kontrolliert. Station „Löschen".

Box 2 (-3 min.)
Entnahme der losen Postenbeschreibungen (gedruckt auf Pretex) passend für Posten-Beschreibungshalter, sortiert nach Bahnen (z.B. Bahn 5: H40; H45). Station „Prüfen". Die Verantwortung für die jeweils richtige Entnahme der Postenbeschreibung obliegt dem/der jeweiligen LäuferIn.

Box 3 (-2 min.)
SI-Card Registrierung mittels „Check-Station".

Box 4 (-1 min.)
Jeder steht vor seiner Kartenbox. Ungerade Bahnnummern (1/3/5 usw.) links, gerade Bahnnummern (2/4/6 usw.) rechts. Unter den jeweiligen Bahnnummern stehen auch nochmal die zugehörigen Kategorien. Für die Entnahme der richtigen Karte ist jeder selbst verantwortlich. Nach dem letzten „Piepton" ist der markierten Route bis zum Startdreieck zu folgen. Das Startdreieck ist durch einen Postenständer mit Schirm im Wald markiert.

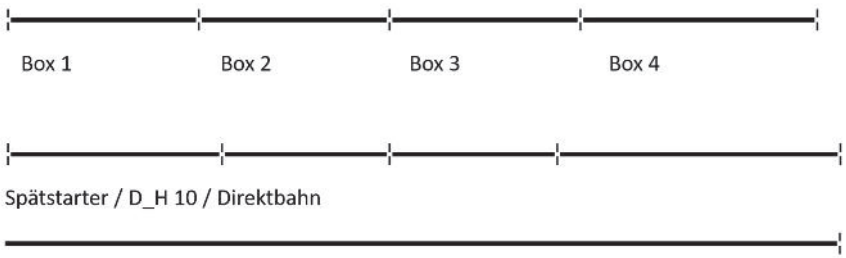

Schiedsgericht. Folgende Personen bilden das Schiedsgericht:

Uwe Dresel, SC Klecken
Tobias Wolf, OLG Siegerland
Konrad Tonn, SSV Planeta Radebeul

Wettkampfinfos

für beide Tage

Karten. Die Karten werden am Samstag in Vereinstüten am Ende des Zieleinlaufs eingesammelt und werden erst am Sonntag nach dem letzten Start am Zieleinlauf in den Vereinstüten ausgegeben. Die Laufkarten am Sonntag werden im Ziel nicht eingesammelt. Wir bauen auch hier auf eure Fairness.

Postenbeschreibungen. Lose Postenbeschreibungen sind auf Pretex-Papier gedruckt und liegen in der Startgasse aus.

Ergebnisse. Schnellwertung auf Monitoren und über WLAN auf der Zielwiese (WLAN-Name: DMMITTEL2018, Passwort: DMMITTEL2018) mit automatischer Weiterleitung auf die Ergebnisseite (sollte die Weiterleitung nicht funktionieren, bitte IP 192.168.189.10 im Browser aufrufen). Zusätzlich geplant sind Zwischenzeiten/Funkposten auch auf Monitor und über: liveresultat.orientering.se

Auszeichnungen. DTB-Medaillen und Sachpreise Platz 1-3, DTB-Urkunden für Platz 1-6 der Meisterschaftskategorien, Ausrichter-Urkunden für Platz 1-3 Rahmenkategorien. Ehrung der Rahmenkategorien am Samstag direkt im Anschluss an die Flower Ceremony auf der Zielwiese!

Vereinszelte. In dem dafür vorgesehenen Bereich können Vereinszelte aufgebaut werden.

Kinder-OL. Wird an beiden Wettkampftagen kostenlos auf der Zielwiese angeboten (s. Zeitplan). Zusätzlich wird von engagierten OL-Mädchen am Kinder-OL-Stand die Möglichkeit angeboten, sich Zöpfe flechten zu lassen (auch für Erwachsene).

Toiletten. Dixi-Toiletten nur auf der Zielwiese.

Duschen. In begrenztem Umfang im Massenlager. Bitte die Schließzeiten des Massenlagers am Samstag von 11.00-14.00Uhr beachten. In diesem Zeitraum stehen auch die Duschen nicht zur Verfügung. Am Sonntag schließt das Massenlager um 10.00Uhr. Die Duschen können an diesem Tag trotz Schließung des Massenlagers bis 16.00Uhr genutzt werden.

Verpflegung

für beide Tage

Samstag im Zielbereich

- Kuchen & Waffeln
- Hot Dogs und veg. Hot Dogs
- Kaffee & Tee
- Mineralwasser & Apfelschorle

Abendveranstaltung

- Pasta mit Rinder- oder Gemüsebolognese und Salatbeilage 7 €

  Wir haben gut 200 Portionen bestellt und würden uns freuen, wenn Ihr dieses Angebot zahlreich wahrnehmen würdet. Kommt bitte rechtzeitig.

Sonntag im Zielbereich

- Kuchen & Waffeln
- Kaffee & Tee
- Mineralwasser & Apfelschorle

Feldküche

- Chili con carne mit Reis 5 €
- Veg. Kürbiscremesuppe 4 €

Hinweis. Es wird kein Frühstück angeboten.

DM Mittel

Wettkampfinfos & Technische Hinweise

Wettkampf	Tag-Einzel-Mittel-OL, DM, BRL
Karte	'Maibolte' Stand 08/2018 (Aufnahme Stephan Schliebener) Laserdruck auf Pretex
Maßstab	1:10.000 (bis D/H55 sowie Direktbahnen) / 1:7.500 ab D/H60, Äquidistanz 5 m
Bahnlegung	Rolf Breckle
Gelände	Mittelgebirgswald mit Höhenlagen zwischen 150 m und 350 m (s. Geländebeschreibung)
Wettkampfzentrum	Waldsportplatz Dörentrup-Hillentrup, Am Friedhof, 32694 Dörentrup GPS:52.045522, 8.994046)
DM-Kategorien	Damen/Herren: -14, -16, -18, -20, Elite, 35-, 40-, 45-, 50- 55-, 60-, 65-, 70-, 75-, 80-
Rahmen-Kategorien	Damen/Herren -10; Damen/Herren -12; Damen/Herren A; Direktbahn kurz & leicht, mittellang & leicht; Kinder-OL
Entfernungen	
P-WKZ:	200-400 m (Wiese, Friedhof, Straße)
WKZ – Start:	700 m, 50 Hm; Kartenausgabe – Startdreieck: 80 m

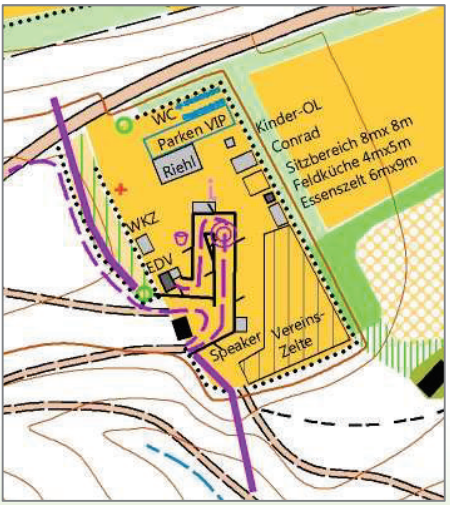

DM Mittel

Wettkampfinfos & Technische Hinweise

Wettkampfgelände. Das Laufgelände der DM-Mittel befindet sich im östlichen Teil der Lemgoer Mark und ist zum überwiegenden Teil bisher nicht durch OL genutzt worden. Das Höhenrelief ist unregelmäßig geformt mit flacheren Anteilen bis hin zu steileren Nordflanken und wird durch zum Teil tief eingeschnittene Täler geprägt, deren Talsohlen aus Umweltschutzgründen nur an wenigen Stellen gequert werden dürfen. Die Bahnlegung musste entsprechend angepasst werden. So konnte auf die Kartendarstellung dieser Sperrgbiete mit der Signatur 709 (Out-of-bounds-area) verzichtet werden.

Der überwiegende Baumbestand ist Buche und ermöglicht eine gute Belaufbarkeit. Hier hat der Wintersturm "Friederike" nur wenige Schäden verursacht und über den Sommer wurden nur geringe Forstarbeiten durchgeführt. Typische Postenstandorte sind kleine Geländeobjekte wie Trockengräben, Löcher oder Kuppen. Markante Kuppen sind aus verfallenen Wurzelstöcken entstanden und 1-1,5 m hoch und 2-4 m im Durchmesser. Ist die von der Wurzel hinterlassene kleine Vertiefung markanter, wird diese als kleine Senke dargestellt. Ist der Wurzelstock als solches noch erkennbar, wird er als grünes X kartiert. Trotz der Steigungen kann eine hohe Laufgeschwindigkeit umgesetzt werden, wenn die Orientierung präzise genug ist.

Die Posten stehen zum Teil sehr dicht, so dass das Kontrollieren der Codenummern dringend empfohlen wird. Durch die neue ISOM 2017 sind Karte und Bahneindruck als Vergrößerung des Maßstabes 1:15.000 dargestellt. Das bedeutet ein Postenkreisdurchmesser auf der Karte von 7,5 mm bei 1:10.000 und 10 mm bei 1:7.500, so dass es manchmal zum Überlappen von Postenkreisen auf der Karte kommt. Oft sind diese dann zur besseren Lesbarkeit angeschnitten worden.

Sichtstrecke. Für die folgenden Bahnen gibt es eine Sichtstrecke ca. nach 75-85% der Bahn: D/H-18, D/H -20 und D/H Elite. Es wird der Endposten gestempelt und der erste Teil des Zieleinlaufs belaufen. Auf der Zielwiese gabeln sich Sichtstrecke, die in einem scharfen Bogen zurück zum Waldrand abbiegt, und der Zieleinlauf. Die Sichtstrecke wird von einem Kontrollposten beendet, der gestempelt werden muss.

Sperrgebiet / Laufgelände. Wir bitten darum die markierten Wege zwischen Parkplatz, Zielwiese und Start nicht zu verlassen. Rund um den Sportplatz am Ziel ist Wettkampfgebiet. Ein Verlassen des Sportplatzes und der markierten Wege Richtung Wettkampfgebiet führt zur Disqualifikation. Ausnahme: Nördlich des Weges zum Start bieten wir ein Warmlaufgelände an (bitte die Abtrassierungen beachten).

Karten. Die OL-Karten werden im Zielraum nach dem Lauf in Vereinstüten eingesammelt und erst am Sonntag nach dem Wettkampf ausgegeben. Da das Zielgelände für beide Tage identisch ist, liegen Teile der BRL-Bahnen im Gelände der DM. Für diese Vorgehensweise bitten wir um euer Verständnis!

DM Mittel

Bahndaten

Bahn	Kategorien	Länge [km]	Höhenmeter [Hm]	Anzahl Posten	Kartenformat	Maßstab
1	HE H20	6,0	280	24	A4	1:10000
2	DE H18 D20	4,6	220	20	A4	1:10000
3	D18	3,6	160	18	A4	1:10000
4	H35 H21A	4,9	230	20	A4	1:10000
5	H40 H45	4,3	190	19	A4	1:10000
6	H50	4,3	190	20	A4	1:10000
7	H55 D35	3,7	180	17	A4	1:10000
8	H16 D19A	3,4	170	18	A4	1:10000
9	D40 D16	2,8	130	15	A4	1:10000
10	D50 D45	2,8	130	15	A4	1:10000
11	H60 H65	2,8	120	15	A4	1:7500
12	D55	2,3	100	12	A4	1:10000
12 a	D60					1:7500
13	H70 H75 H80	2,3	90	13	A4	1:7500
14	D65 D70 D75	1,7	80	11	A4	1:7500
15	H14	2,4	110	11	A4	1:10000
16	D14	2,1	100	10	A4	
17	D12 H12 Dir ML	1,9	90	10	A4	1:10000
18	D10 H10 Dir KL	1,9	80	9	A4	1:10000

Bundesranglistenlauf (BRL)

Wettkampfinfos & Technische Hinweise

Wettkampf	Tag-Einzel-Lang-OL, BRL
Karte	'Maibolte' Stand 08/2018, Laserdruck auf Pretex, Aufnahme Stephan Schliebener
Maßstab	1:15.000 (D/H18 bis D/H40) / 1:10.000 (bis D/H16 und ab D/H45 bis D/H60 sowie Direktbahnen) / 1:7500 (ab D/H65) Äquidistanz 5 m
Bahnlegung	Volker Caspari und Thies Knoll
Gelände	Mittelgebirgswald mit Höhenlagen zwischen 150 m und 350 m (s. Geländebeschreibung DM)
Wettkampfzentrum	Waldsportplatz Dörentrup-Hillentrup, Am Friedhof, 32694 Dörentrup (GPS:52.045522, 8.994046)
BRL-Kategorien	Damen/Herren: -12, -14, -16, -18; Herren 20; Damen 19A kurz/19A lang; Damen/Herren Elite; Herren 21A kurz/21A lang; Damen/Herren 35-, 40-, 45-, 55-, 60-, 65-, 70-, 75-, 80-
Rahmen-Kategorien	Damen/Herren -10; Direktbahnen kurz&leicht, mittel-lang&leicht (freie Startzeit, Startkorridor beachten) Kinder-OL

Entfernungen

P-WKZ:	Wie am Samstag, 200-400 m (Wiese, Friedhof, Straße)
WKZ - Start 1:	2900 m, 110 Hm Kartenausgabe – Startdreieck Start 1: 0 m
WKZ - Start 2:	1200 m, 90 Hm Kartenausgabe – Startdreieck Start 2: 80 m

Start. Achtung! Beim BRL wird es zwei Starts geben, Start 1 und Start 2. Aufteilung der Kategorien zu den Starts s. Tabelle. Der Weg vom Zielgelände/WKZ zu Start 1 und Start 2 beginnt zunächst zusammen und gabelt sich dann. An der Gabelung befinden sich Schilder mit Startbezeichnung und Kategorienzuweisung.

Technische Infos

- Am Start 1 befindet sich direkt nach der Kartenaufnahme ein tiefes Loch, was mit Trassierband abgesperrt ist. Dies ist in der Startbox -1 schon sichtbar.

- Aufräumarbeiten wegen des Sturmtiefs Frederike wurden bis 3 Wochen vor der Veranstaltung aktualisiert. Aktuell finden auf dem Gebiet westlich des Bachs Maibolte noch Aufräumarbeiten statt und es können dadurch nicht eingezeichnete Spuren bzw. freie Räumflächen entstehen.

- Windbruchgebiete sind auf der Karte mit grüner Schraffur (Laufbehinderung) und vielen grünen Kreuzen (Baumwurzeln) dargestellt.

- Es sind auf der Karte einige Sperrgebiete eingezeichnet, insbesondere zwischen den beiden Überquerungen über den Bach Maibolte. Für die Maibolte gilt ansonsten striktes Überquerungsverbot!

- Bei der Bahn 18 (D/H10, DirKL) gibt es eine 40m lange abtrassierte Pflichtstrecke.

- Für die längeren Bahnen gibt es bis zu 4 Getränkeposten. Zwei befinden sich direkt an den Übergängen der Maibolte und sind nur in der Postenbeschreibung beschrieben und nicht als Symbol auf der Karte gedruckt.

- Es gibt Postenbeschreibungen auf der Karte und auch lose Beschreibungen am Start. Für die D/H10, DirKL, D/H12 und DirML gibt es diese auch in Textform.

- DE und HE haben zwei Funkposten, alle anderen Bahnen von Start 1 haben bei der Überquerung der Maibolte einen Funkposten.

Start 1	Start 2
HE	D60
H20	H70
H21AL	D65
DE	H75
H35	D70
H18	D75
H40	H80
H45	D14
H21AK	H14
D19AL	D12
H50	H12
H16	Dir ML
H55	D10
D18	H10
D35	Dir KL
D40	
D19AK	
D50	
D55	
D16	
D45	
H60	
H65	

Bundesranglistenlauf

Bahndaten

Bahn	Kategorien	Länge [km]	Höhen-meter [Hm]	Anzahl Posten	Karten-format	Maßstab	Start
1	HE	13,9	545	25	A4	1:15000	1
2	H20	9,9	335	16	A4	1:15000	1
	H21AL	9,9	335	16			
3	DE	9,6	400	21	A4	1:15000	1
	H35	9,6	400	21			
4	H18	8,6	330	15	A4	1:15000	1
	H40	8,6	330	15			
5	H45	7,0	250	13	A3	1:10000	1
6	H21AK	6,7	285	12	A4	1:15000	1
	D19AL	6,7	285	12			
19	H50	6,9	285	10	A3	1:10000	1
7	H16	5,8	210	13	A3	1:10000	1
	H55	5,8	210	13			
8	D18	5,7	235	12	A3	1:15000	1
	D35	5,7	235	12			
	D40	5,7	235	12			
9	D19AK	4,4	185	12	A3	1:10000	1
	D50	4,4	185	12			
	D55	4,4	185	12			
10	D16	5,0	195	10	A3	1:10000	1
	D45	5,0	195	10			
11	H60	5,2	190	13	A3	1:7500	1
	H65	5,2	190	13			
12	D60	3,4	105	9	A4	1:7500	2
	H70	3,4	105	9			
13	D65	2,8	85	9	A4	1:7500	2
	H75	2,8	85	9			
14	D70	2,4	85	7	A4	1:7500	2
	D75	2,4	85	7			
	H80	2,4	85	7			
15	H14	4,0	130	11	A4	1:10000	2
16	D14	3,8	130	12	A4	1:10000	2
17	D12	2,6	90	9	A4	1:10000	2
	H12	2,6	90	9			
	Dir ML	2,6	90	9			
18	D10	2,4	80	12	A4	1:10000	2
	H10	2,4	80	12			
	Dir KL	2,4	80	12			

Dank

Wir möchten der Gemeinde Dörentrup mit allen Verantwortlichen, insbesondere Herrn Bürgermeister Ehlert, dem Kollegium der Grundschule Dörentrup, dem TSV Hillentrup, dem Landesverband Lippe, der Stadt Lemgo mit Herrn Meiercord und Herrn Frevert von der Zweckgemeinschaft für ihre Unterstützung im Rahmen der Organisation und der Durchführung der DM Mittel 2018 im Orientierungslauf von ganzem Herzen danken!

Unser Dank gilt außerdem den Sponsoren, ohne die diese von ehrenamtlicher Arbeit geprägte Großveranstaltung finanziell nicht zu stemmen gewesen wäre!

Stephan Schliebener konnten wir für die Aufnahme der Karte gewinnen, und auch darüber hinaus auf seine Hilfe und seinen Einsatz vertrauen!

Eike Bruns hat uns während der ganzen Planungs- und Vorbereitungsphase als Technischer Delegierter beispielhaft unterstützt und stand uns immer mit gutem Rat zur Seite. Herzlichen Dank dafür!

Last but not least, wollen wir allen Helferinnen und Helfern der Vereine ASG Teutoburger Wald, Bielefelder TG und OL Team Lippe für ihre Hilfsbereitschaft, Geduld und gute Laune auch in anstrengenden Phasen danken. Ohne Euch würde nichts laufen!

Team

Verantwortliche

Veranstalter	Dt. Turnerbund
Ausrichter	ASG Teutoburger Wald, Bielefelder TG, OL Team Lippe
Wettkampfleitung	Nikolaus Risch (ASG Teutoburger Wald)
Tech. Delegierter	Eike Bruns (MTK Bad Harzburg)
Presse	Ricarda Dombert (Bielefelder TG), Thomas Dohna
Genehmigungen	Nikolaus Risch (ASG Teutoburger Wald)
Bahnlegung DM Mittel	Rolf Breckle (Bielefelder TG)
Bahnlegung BRL	Volker Caspari (OL Team Lippe) Thies Knoll (Bielefelder TG)
Start	Heinz Friedrich Pape (OL-Team Lippe) Markus Dingenotto (ASG Teutoburger Wald)
Zielgebiet	Volker Caspari (OL Team Lippe) Thies Knoll (Bielefelder TG)
EDV	Dieter Wehrhöfer-Bersuck (Bielefelder TG)
WKZ	Iris Hohberg (ASG Teutoburger Wald)
Abendveranstaltung	Nikolaus Risch (ASG Teutoburger Wald) Helmut Anneken (ASG Teutoburger Wald)
Sponsoren	Thomas Hohberg (ASG Teutoburger Wald)
Verpflegung Zielwiese	Ricarda Dombert (Bielefelder TG)
Homepage	Sören Riechers (Bielefelder TG)
Marketing	Philipp Dombert (Bielefelder TG)
Übernachtung	Olaf Stölting (OL Team Lippe)
Kinder OL	Petra Risch (ASG Teutoburger Wald)
Parken	Claus Mikus (ASG Teutoburger Wald)
Speaker Team	Björn Risch (ASG Teutoburger Wald) Rebecca Reischuk (ASG Teutoburger Wald) Sören Riechers (Bielefelder TG)